

*Villes et Villages
Fleuris 2023*



*La Jarrie Audouin
En val de Saintonge*



La Jarrie Audouin

SOMMAIRE

2 La mise en œuvre du projet communal.

3 Animation et promotion de la démarche.

4 patrimoine végétal et fleurissement.

5 gestion environnementale.

6 Qualité de l'espace public.

7 Analyse par espace.

8 projets de développement

9 Annexes



CHAPITRE 2 La mise en œuvre du projet municipal

La labélisation de la commune est pour les équipes municipales une reconnaissance de leur engagement commun pour le cadre de vie de notre village, de leur engagement pour la biodiversité et l'environnement de notre territoire.

La labélisation est aussi une motivation supplémentaire pour les équipes et les habitants à poursuivre leurs actions et à les partager avec tous ceux qui souhaitent s'engager dans cette démarche.

Pour la mise en œuvre nous avons un personnel qualifié et jeune : Alexandre paysagiste âgé de 30 ans à temps, Amélie paysagiste âgée de 36 ans à 20 h et Damier agent polyvalent âgé de 48 ans à 20 h.



Présentation de la commune

Contactez la mairie de la Jarrie-Audouin

Téléphone : 05 46 33 81 55

E-mail : mairie@lajarrieaudouin.fr

Site Web : www.lajarrieaudouin.fr

Mairie de LA JARRIE AUDOUIN – 4 route de LA JARRIE AUDOUIN 17330 LOULAY

La Jarrie Audouin est une commune du sud-ouest de la France située dans le département de la Charente-Maritime (région Nouvelle-Aquitaine).

Ses habitants sont appelés les Jarriens et les Jarriennes.

Le village actuel résulte de l'agglomération (durant le Moyen Âge) des hameaux de La Vaudion, de Pié Pelé et du petit centre bourg.

Histoire

La Jarrie-Audouin fut fondée au Moyen Âge en bordure de l'ancienne route royale reliant Paris à Bordeaux. La première mention écrite de La Jarrie-Audouin remonte au XI^e siècle. Vers 1070, Guillaume VIII d'Aquitaine (dit Gui Geoffroy), Duc d'Aquitaine et Comte du Poitou, fait don à

l'abbaye de Montierneuf, de la Jarrie avec toutes ses dépendances, sauf la dîme déjà distribuée à l'abbaye de Saint-Jean-d'Angély.

Il faut attendre le XIV^e siècle, pour que le suffixe Audouin soit mentionné avec le passage du territoire, jusqu'alors sous la domination d'un prieur, aux mains d'un chevalier (probable conséquence de la guerre de Cent Ans

Lieux et monuments : Église Sainte-Madeleine (XII^e siècle) : de l'église Sainte-Madeleine du Moyen Âge, bâtie en remplacement d'une ancienne chapelle, n'ont survécu que l'abside et le chœur. Le reste de l'édifice a dû être reconstruit au fil des siècles. L'abside avec ses groupes de colonnes qui l'étayent et la structurent encadrant les fenêtres romanes à colonnettes et chapiteaux de feuillages et de démons (ainsi que la corniche à mordillons) restent, même si le feu a rendu peu lisibles beaucoup de détails sculptés. Plusieurs fontaines et lavoirs, dont le lavoir de Gazillon situé au nord du village. Un four à chaux, à l'est du village. Un pigeonnier, à la Vaudion.



La population de la commune est de 292 habitants sur 8 km² soit 37 habitants au km² (moyenne régionale 69 habitants au km²).

L'occupation des sols sur la commune de la Jarrie Audouin (1) se répartie pour 6% en territoires artificialisés, 78% en territoires agricoles et 16% de forêts et milieux semi-naturels.

Les paysages de La Jarrie Audouin sont formés par des plaines de champs ouverts inscrits dans la Plaine du Nord de la Saintonge

Les différents types de sols de la commune sont les suivants : des Plaines calcaires composées de 92 % Groie moyenne et 8 % de groies profondes

La Jarrie-Audouin appartient au bassin versant de La Charente et au sous bassin versant de La Boutonne.

Notre village a une vraie identité, les rues n'ont pas de trottoir seulement des bandes enherbées favorisant le fleurissement et l'entretien.

Les pieds de mur sont fleuris en partie par le réensemencement naturel de roses trémières, de valérianes



Nous associons les habitants au fleurissement des pieds de murs, nous organisons avec eux des ateliers de plantation avec les agents et les conseillers municipaux.



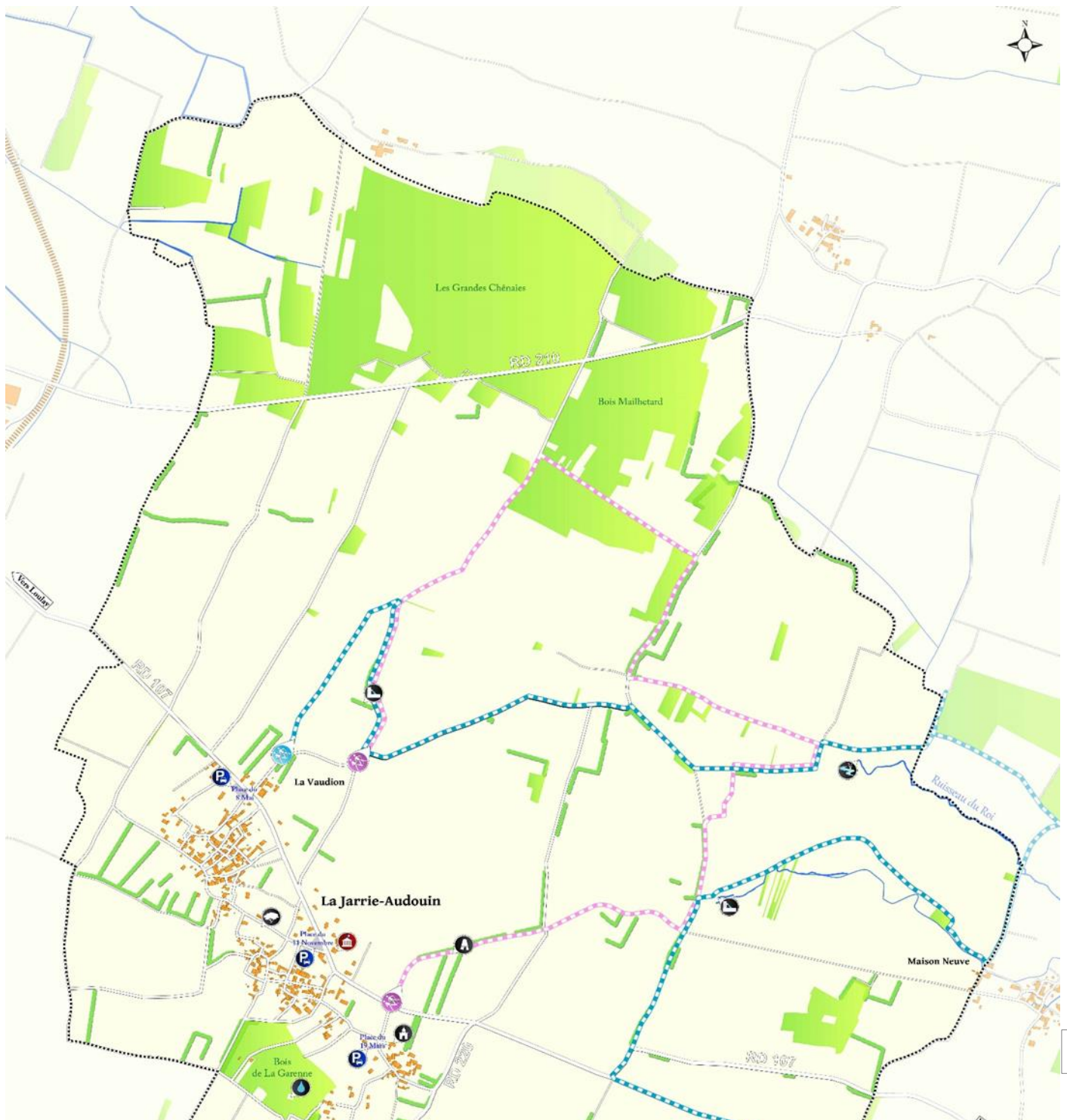
Plantation de haies et d'un verger avec les habitants et les écoles



La municipalité dispose d'un PLU qui permet de protéger nos bois et nos haies.

Les bois sont tous espaces boisés classés avec interdiction d'arrachage et obligation de déclaration de coupes en mairie. Pour les haies elles sont pour la plupart en espaces boisés classés ou répertoriés et avec les mêmes obligations que les bois.

Plan de la jarrie audouin avec les espaces boisés et les éléments de petit patrimoine






Réunion publique Trame verte et bleue
LA JARRIE-AUDOUIN




La commune de La Jarrie-Audouin, en partenariat avec Nature Environnement 17, vous invite à découvrir et échanger autour des actions envisagées sur votre commune pour préserver la biodiversité.

Le 3 juin à 19h00
A la salle des fêtes

Une exposition « Les alliés du jardin » sera présentée à cette occasion.

Organisée par :





Les motivations de la mairie

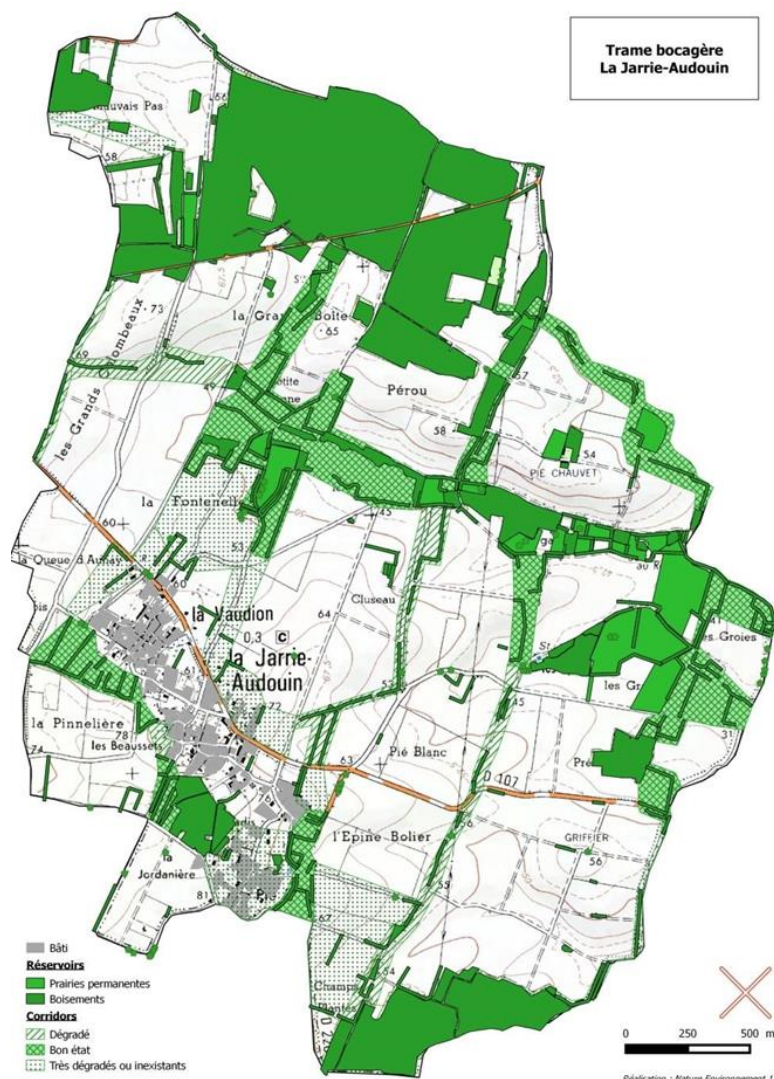
La préservation du patrimoine local est la motivation principale de la mairie. Une association, La Pierre Chenine, a été créée en 2014, afin de protéger et valoriser le petit patrimoine bâti de la commune. Dans cette même optique, la mairie souhaite désormais s'engager davantage dans la préservation du patrimoine naturel et investir les acteurs locaux dans cette démarche.

La mairie a d'ailleurs d'ores et déjà intégré certaines problématiques environnementales à la gestion de son territoire. Pour exemples

- Elle mène une politique de réduction des déchets ;
- L'éclairage public (église comprise) est coupé pendant la nuit ;
- Les bords de routes sont entretenus par gestion différenciée (sans plan de gestion rédigé) et aucune fauche n'est réalisée entre Avril et Septembre ;
- Le bulletin municipal est en plus l'occasion de rappeler

régulièrement à la population l'importance de réduire les produits phytosanitaires.

- Elle s'évertue à faire respecter la protection mise en place dans le PLU sur les éléments arborés de la commune, notamment vis-à-vis des coupes et arrachages, soumis à autorisation. L'importance des haies est régulièrement rappelée à la population par le biais du bulletin municipal.



La commune sort un Bulletin municipal 1 fois par an. Le dernier numéro propose un article d'une page pour informer la population sur le dispositif TVB et sur la démarche entamée par la commune. Le bulletin municipal pourra continuer à être le support des informations relatives à ce projet.

La Trame bocagère

La commune de La Jarrie-Audouin dispose d'une trame bocagère très intéressante et très bien conservée, elle-même composée d'une trame verte (habitats terrestres arborés et/ou à forte valeur patrimoniale) et d'une trame bleue (habitats aquatiques). Les trames telles qu'elles sont définies dans le contexte des dispositifs « trame verte et bleue » sont constituées de « Réservoirs de biodiversité », qui représentent les habitats préservés et riches en biodiversité, et de « corridors écologiques », qui permettent de relier entre eux les réservoirs de biodiversité en permettant le déplacement des espèces.

La Trame verte

A La Jarrie-Audouin, les réservoirs de biodiversité sont représentés par les prairies permanentes (situées en zones humides) et les boisements. Les haies constituent des corridors, plus ou moins dégradés, permettant le passage (ou non, dans le cas où la dégradation du corridor est trop importante) de nombreuses espèces.

La carte 1 représente ces réservoirs et corridors, dont certains sont dégradés (hachurés), voire très dégradés (pointillés). Ces notions de dégradations sont toutefois très relatives, déterminées ainsi l'état des corridors sur le reste de la commune, et ne prenant pas en compte l'aspect qualitatif La Trame bleue

A la différence de la trame verte, nous considérerons que tous les constituants de la trame bleue sont à la fois réservoirs de biodiversité et corridors.


La trame bleue est principalement représentée par les zones humides, avec la présence sur celles-ci de cours d'eau et de points d'eau tels que mares et lavoirs. S'il peut être difficile d'intervenir à l'échelle des cours d'eau et fossés, la création de mare permet de reconstituer des corridors pour bon nombre d'espèces (amphibiens, libellules, reptiles, plantes, mammifères ...), utilisées pour y vivre ou simplement pour s'y abreuver.

Chapitre 3 Animation et promotion de la démarche

Actions vers les touristes



La mairie a mis en place un sentier de découverte du patrimoine historique et culturel de la commune avec 10 panneaux, complété par 8 panneaux d'information sur le patrimoine naturel. Ces panneaux sont installés sur l'actuel parcours, qui sera de ce fait rallongé pour passer devant l'ensemble des pancartes. Ils auront pour thèmes : "La Fontaine au Roy" (mare forestière présentant une population endémique du centre-ouest de la France d'un crustacé rare et menacé, la Gallazelle), le verger et le rucher, la mare et la prairie humide (avec encart sur la Fritillaire pintade), les boisements mûres et l'importance du bois mort, les jachères et les pollinisateurs, les haies, les nichoirs et abris pour la faune sauvage, les Chauves-souris.



Terra aventura Parcours « chercher la petite bête »



Terra Aventura, une chasse aux trésors surprenante ! Grâce à une balade ludique et originale, vous découvrirez le territoire, le patrimoine local et des anecdotes, tout en jouant

Le parcours de la commune est sur la découverte de la biodiversité

Depuis le 15 juin 2019 que le parcours est ouvert, 25000 personnes ont parcourues notre village à la Recherche du trésor.

JEU "EXPLORER AUTREMENT LA JARRIE-AUDOUIN"

A l'aide d'un smartphone ou d'un GPS, partez à la découverte du patrimoine riche et insoupçonné et répondez à un QCM. C'est ici une belle idée de balade en famille. Circuit mêlant histoire et nature Cette petite commune mérite un détour ! Le visiteur découvrira une commune verdoyante, aux petites ruelles bordées de roses trémières. Ses lavoirs restaurés, son four à chaux et son patrimoine naturel ... +

CHARENTES
T O U R I S M E
Mission Vals de Saintonge



Atelier boutures

Les habitants ont été invité à participer à un atelier boutures, pour fleurir leur jardin ou le village



Atelier confection de nichoirs

Confection de nichoirs pour chacun puissent l'installer dans son jardin



Ouverture d'une boutique de produits locaux par l'association « vivrici ».

Dans cette boutique vous pouvez trouver des légumes de saison, des produits élaborés au plus près du magasin à 95 %.

Ce lieu est aussi un endroit où les habitants et les personnes de passage peuvent passer un moment autour d'un café, un moment d'échange et de rencontre.

La commune a accompagné cette association pour l'ouverture de cette boutique, la dernière épicerie de la commune a fermé il y a plus de 40 années



L'aménagement du magasin a été réalisé avec des matériaux de récupération, un vrai engagement de l'association dans l'économie circulaire et le réemploi.

Animations du village



Pose de nichoirs dans le bois de la garenne, l'ancien bois du château de la Jarrie Audouin

Les nichoirs ont été assemblés par les enfants de l'école élémentaire



Promenade dans la campagne de la commune organisée par l'office de tourisme et avec nature environnement 17

Plantation de haies avec les enfants de l'école en collaboration avec l'association environnement 17



Plantation d'un verger partagé avec les habitants de la Jarrie Audouin



Les ruches communales

décorées par les enfants de l'école élémentaire



Chapitre 4 Patrimoine végétal et fleurissement

Le fleurissement du village est essentiellement assuré par les habitants et en particulier par nos amis britanniques en collaboration avec la municipalité.

Les rues du village n'ont pas de trottoir, les bordures sont enherbées ce qui est une particularité du village, un atout et une vraie identité.

Une partie des pieds de murs de ce fait sont fleuris et entretenus par les habitants.



Fleurissement par la municipalité

Ci-dessus photos des pieds de murs des petites rues. Les bordures sont enherbées et plantées de vivaces et d'arbustes par endroit, complétées par le semis naturel de valérianes et de rose trémières

.Fleurissement devant la mairie



Fritillaires dans les prés



Passage de brouette avec un puits communal



Chapitre 5 Gestion environnementale

Gestion raisonnée depuis la réalisation de ce plan l'organisation du travail a changé ;

- Fauchage raisonné des espaces verts
- Utilisation de vivaces pour fleurir les pieds de mur
- Semis de jachères

En ce qui concerne l'entretien des abords des routes il est effectué 2 à 3 fois par an en faisant un passage le long de la route ce que l'on appelle « la bande de sécurité » en laissant les talus et les pieds de haies enherbés pour favoriser la biodiversité.

Désherbage ; depuis la signature de la charte « terre saine » la commune n'utilise plus d'herbicide ni aucun traitement phytosanitaire.

L'entretien est fait manuellement pour une partie. Notre employé a fabriqué une lame derrière le microtracteur pour l'entretien des allées du cimetière, des places et du terrain de boules.

En complément de la tonte et du passage du rotofil pour l'entretien des rues du village, nous avons une balayeuse pour éliminer les jeunes pousses.

Gestion différenciée

Dans le plan Aujourd'hui, il s'agit bien de valoriser cette gestion différenciée de l'espace public en 3 niveaux d'entretien. Un inventaire des espaces a été effectué.

Niveau 1 : 1 fois par semaine en pleine saison

Espaces concernés : abords de la mairie, abords de l'église, centre bourg, cimetière

Niveau 2 : 3 à 4 interventions par an

Espaces concernés : talus dans le village et accotements des rues du bourg.

Niveau 3 : 1 fois par an

Espaces concernés : talus, fossés, haies situés à l'extérieur du bourg

Gestion des déchets Les déchets des végétaux sont broyés avec le broyeur de la commune.

Une fois par mois la municipalité a mis en place un ramassage des déchets verts auprès des habitants, ces déchets seront broyés et le broyat servira au paillage des



plantations de la commune ou pour les habitants qui en font la demande

Un plan d'action trame verte et bleue

Le plan d'action Trame Verte et Bleue de la Jarrie-Audouin se décline en 15 actions. 5 sont des actions à caractère pédagogique auprès des écoles et/ou du grand public, 6 ont pour objet l'aménagement et la gestion en faveur de la biodiversité et de la trame verte et bleue sur la commune, 3 actions associent ces 2 aspects (sensibilisation et aménagement), 1 action concerne la valorisation du patrimoine naturel.

N° Action Nom Action Priorité

Aménagement/gestion du territoire

- 1 Restauration et création de mares
- 2 Plantation de haie
- 3 Engagement dans la démarche Terre saine et rédaction du plan de gestion différenciée
- 4 Achat de matériel
- 5 Construction et aménagement de gîtes pour les hirondelles et les chauves-souris
- 6 Plantation de jachères
- 7 Sensibilisation/Education à l'environnement
- 8 Animation Grand public sur les chauves-souris
- 9 Animation scolaire sur la haie et plantation avec l'école de Loulay
- 10 Animation scolaire sur les corridors écologiques à l'école de Loulay
- 11 Animation Grand public sur les amphibiens
- 12 Animation scolaire sur la construction d'abris pour la faune sauvage par l'école de Loulay
- 13 Aménagement et sensibilisation Mise en place d'un jardin partagé aromatiques biologique
- 14 Mise en place d'un verger partagé Mise en place d'un rucher communal pédagogique
- 15 Valorisation du patrimoine naturel Complément d'un sentier de découverte
Tour à hirondelles et un jardin aromatique partagé



Arrosage

Il y a peu de plantes en pot, par conséquent l'arrosage est limité, l'eau pour arroser est puiser au lavoir, la commune a acheté une pompe et on a fait le don d'une tonne de 1000 litres à la commune pour l'arrosage.



Mise en place d'une journée citoyenne pour ramasser les déchets sur les abords des routes, avec les habitants du village.



La démarche et le label "Terre Saine, communes sans pesticides" (Terre saine)

Ce label vise à valoriser les collectivités portant des démarches exemplaires vis-à-vis des pesticides et à accompagner les autres collectivités dans la réduction de l'usage de pesticides

La commune n'utilise plus de pesticide depuis dix années dans l'espace public, en sensibilisant les habitants de s'engager dans la même démarche.



Mise en place d'un bac pour récupérer les coquilles d'huîtres qui seront recyclées par une entreprise du département



SUITE AU NOUVEAU PROGRAMME MIS EN PLACE PAR CYCLAD

POUR FACILITER LE RECYCLAGE DES COQUILLAGES,

LA COMMUNE A MIS A DISPOSITION

DE LA POPULATION UN BAC

SUR LE PARKING DE LA SALLE DES FETES



Dans le cadre de son programme de réduction des déchets, le Syndicat Mixte Cyclad organise la collecte et le recyclage des coquilles du **lundi 14 décembre au samedi 30 janvier**.



COQUILLES ACCEPTÉES

Coquilles d'huîtres, coquilles saint jacques, coques, palourdes, pétoncle, couteaux, bigorneaux, bulots, moules...

Attention les crustacés ne sont pas acceptés (langoustines, crevettes...)

DÉCHETTERIES PARTICIPANTES

Charron - Marans - Longèves - St Sauveur d'Aunis
Courçon - Aigrefeuille - Le Thou - St Saturnin du Bois - Vouhé - Surgères - Vandré - Vergné - Aulnay de Saintonge - Néré - St Jean d'Angély - Annezay
St Savinien - Bercloux - Matha - Beauvais sur Matha

RECYCLAGE

OVIVE est une entreprise industrielle spécialisée dans la transformation de minéraux et de coquillages. Les coquilles recyclées seront utilisées en agriculture et élevage, en animalerie ou en travaux publics et paysagisme www.ovive-sa.fr

cyclad

Tous les déchets ont de l'avenir



Actions en faveur de la biodiversité

Pendant l'hiver tous les mardis après-midi des ateliers sont organisés, pour fabriquer des nichoirs, des abris à insectes.



'Un troc plantes est organisé en avril, avec l'installation de panneaux sur la biodiversité et les actions de la commune. Une journée d'échanges et de partage.



Animation par Cyclad (syndicat pour le traitement des déchets) sur la manière de réussir son compost de déchets ménagers.

Chapitre 6 Qualité de l'espace public

Jardin public

Avec une
table de
pique-nique



Peintre dans les rues

Des bancs ont été installé pour que les habitants ou les promeneurs puissent se reposer un instant.



Aire de pique-nique dans le bois de la garenne.

Aménagement de cheminement doux le long de la départementale



Chemin des lavandières



Le lavoir des fontaines rénové par les bénévoles



L'achat d'un terrain de 5500 m2 avec comme projet l'installation de jeux pour enfants, la plantation de haies et peut être un arborétum, nous pensons consulter les habitants pour leur demander des idées d'aménagement



La Fritillaire pintade est présente en grand nombre dans plusieurs près de la commune

)

Et soudain surgit face au vent, la vraie héroïne de tout l'étang!
(Fritillaire pintade)

Fritillaria meleagris (Fritillaire pintade ou Coquelourde en poitevin saintongeais) appartient à la famille Liliaceae, dont les membres sont souvent des plantes à bulbes et à fleurs spectaculaires: Lys, Muguets, Jacinthes, Tulipes, Muscaris, Jonquilles... Les Fritillaires tirent leur nom du latin *fritillus*, qui renvoie au petit gobelet dans lequel les joueurs secouaient les dés avant de les lancer sur la table; la robe de ses clochettes évoque le plumage tacheté de la Pintade (*Fritillaria meleagris* est parfois nommée Pintade ou Pintadine).



Chapitre 7 Analyse par espace

Aménagement du centre bourg avec le réaménagement de la place de la mairie devant le magasin de la commune.



Place avant travaux



Place après travaux



Parking permettant l'infiltration de l'eau de pluie avec des parties enherbées.

AVANT-PROJET - Projet de réhabilitation de la place du 11 Novembre

6.3 Insertions.





Document 12 : Insertions (Source : SD-V17 + Hvd/Wvd)

PLANTATION DU PARKING AVEC LES HABITANTS ET LES EMPLOYES



Ce mercredi les habitants, les employés, les adjoints et quelques enfants se sont retrouvés pour planter des arbustes, des bulbes pour végétaliser le parking de la mairie.

L'entretien du cimetière est effectué manuellement, les parties entre les tombes sont laissées en herbe et entretenues au rotofil. Pour le rendre plus agréable le cimetière est fleuri par des valérianes



Jardins familiaux mis à disposition des habitants avec réserve d'eau



Les entrées de la commune



Jardins partagés



Plantation pour la trame verte



Annexes

Fresque à l'entrée de la commune avec un message important. Cette dernière identifie notre territoire



Brocante

Marche découverte

soirée romane



Festival de peintures dans les rues

Exposition de l'atelier de peintures





Chères Jarriennes, chers Jarriens,

Je vous présente mes vœux les plus sincères pour vous et vos proches.

Que cette nouvelle année 2023 vous apporte la réussite dans tout ce que vous entreprenez.

Que les difficultés de cette année nouvelle vous soient toutes épargnées.

Que le bonheur soit au rendez-vous dans vos cœurs et dans ceux de vos proches.

J'aimerais souhaiter la bienvenue aux nouveaux habitants à la Jarrie Audouin. Nous sommes très heureux de vous accueillir, n'hésitez pas à vous rendre à la mairie pour vous inscrire et pour découvrir les services mis à votre disposition localement.

Le conseil se joint à moi pour vous souhaiter la plus belle des années 2023 avec la réalisation de tous vos projets petits et grands ! Des éclats de rire pour dissiper la morosité, de l'audace pour oser inventer et créer autrement, de la confiance pour vous épanouir pleinement, des douceurs pour croquer la vie à pleine dents.

L'année 2022 a renoué avec la plupart des activités habituelles de notre village, merci beaucoup au conseil et aux associations pour avoir retrouvé la motivation afin d'animer notre commune pour nos habitants et nos voisins.

Un grand merci à nos employés municipaux pour l'entretien du village. Ils sont motivés pour embellir les rues avant le passage du jury des villes et villages fleuris en juin. Nous comptons également sur vous pour contribuer à l'attribution d'une deuxième fleur en 2023.

Les travaux de la réfection de la place de la mairie commenceront en janvier 2023 et pendant ces travaux la circulation sera légèrement perturbée.

Les futurs projets pour 2023, 2024, sont l'isolation et la rénovation du premier étage de la mairie en bureau à louer pour du télétravail et la création d'un arborétum, des jeux pour les enfants.... derrière la salle des fêtes. Bien sûr la réalisation des projets dépend de l'attribution de subventions.

Dans cette période incertaine, le conseil et les associations restent mobilisés en 2023 pour vous proposer des moments de partage, des animations pour vous faire oublier vos soucis.

Une pensée pour ceux qui nous ont quitté en 2022 et à leur famille. Je souhaite un bon courage à ceux qui sont malades et un bon rétablissement.

Je vous renouvelle mes vœux les plus chaleureux de bonne santé, principalement prenez soin de vous et de vos proches.



INVITATION

RAPPEL LE SAMEDI 12 NOVEMBRE

« ATELIER BOUTURES ET SEMIS »

Rendez-vous à 10 heures à l'atelier municipal pour découvrir comment faire des boutures et des semis

Vous pourrez repartir avec vos futurs plants, on vous expliquera comment les entretenir, le tout pour embellir votre jardin et en créant de nouvelles plantes

La bouture d'erysimum

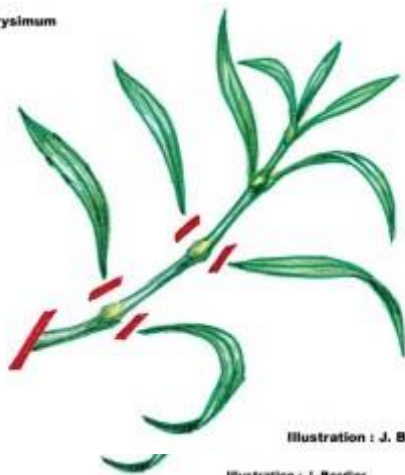


Illustration : J. Bordier

Illustration : J. Bordier





Villes et Villages Fleuris

LE LABEL NATIONAL DE LA QUALITÉ DE VIE

INVITATION



Nous avons le plaisir de vous inviter à la plantation de Végétaux dans le village



Lavender

Le mercredi 1 mars à 14 h Rendez-vous à l'atelier municipal.

Pour la visite du jury des villes et villages fleuris, tous ceux petits et grands, qui le souhaitent ou qui ont envie de partager cette plantation avec le conseil municipal, et les agents de la commune, **nous rejoignent.**

Le conseil municipal





LA JARRIE AUDOUIN

DIMANCHE 30 AVRIL A LA SALLE DES FETES

A PARTIR DE 8 H 30

TROC PLANTES



**Dans un esprit convivial venez troquer plantes
graines, boutures et astuces de jardinage au jardin**

Les projets de la commune

Nous sommes dans l'attente des devis pour l'effacement des réseaux

Projet d'un arborétum, aménagement d'un espace communal avec des jeux pour enfants, d'une aire de pique-nique.

Nous souhaitons associer la LPO, les habitants et les écoles à la réalisation de cet arborétum (par exemple en demandant aux habitants de parrainer un arbre, avec la LPO de faire découvrir les oiseaux présents sur le territoire.....)

Rénovation des bureaux à la mairie pour en faire un lieu d'accueil pour du télétravail et de services à la population.

Continuer à fleurir les pieds de mur en privilégiant les vivaces et le semi naturel de roses trémières, de valérianes, de œnothères.....

Identifier les arbres ou arbustes de la commune, par des petits panneaux avec leur nom et leur utilité pour l'environnement et la biodiversité.



Le village dans la brume du matin

